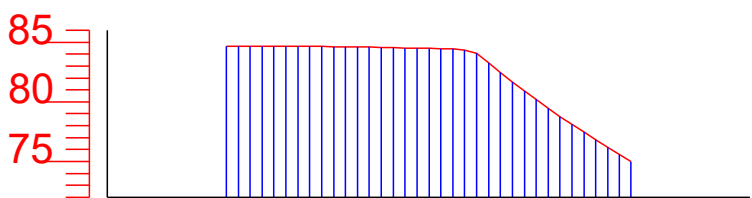
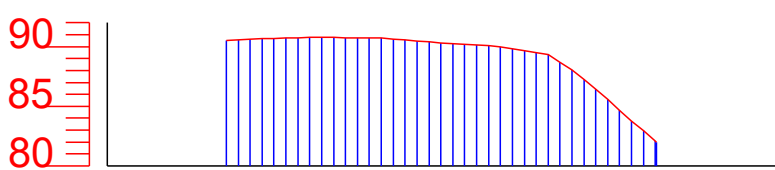


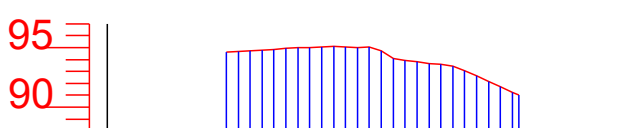
Perfil Transversal 01



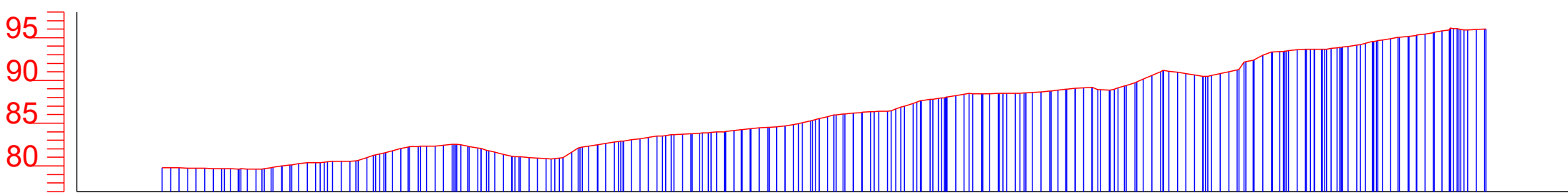
Perfil Transversal 02



Perfil Transversal 03



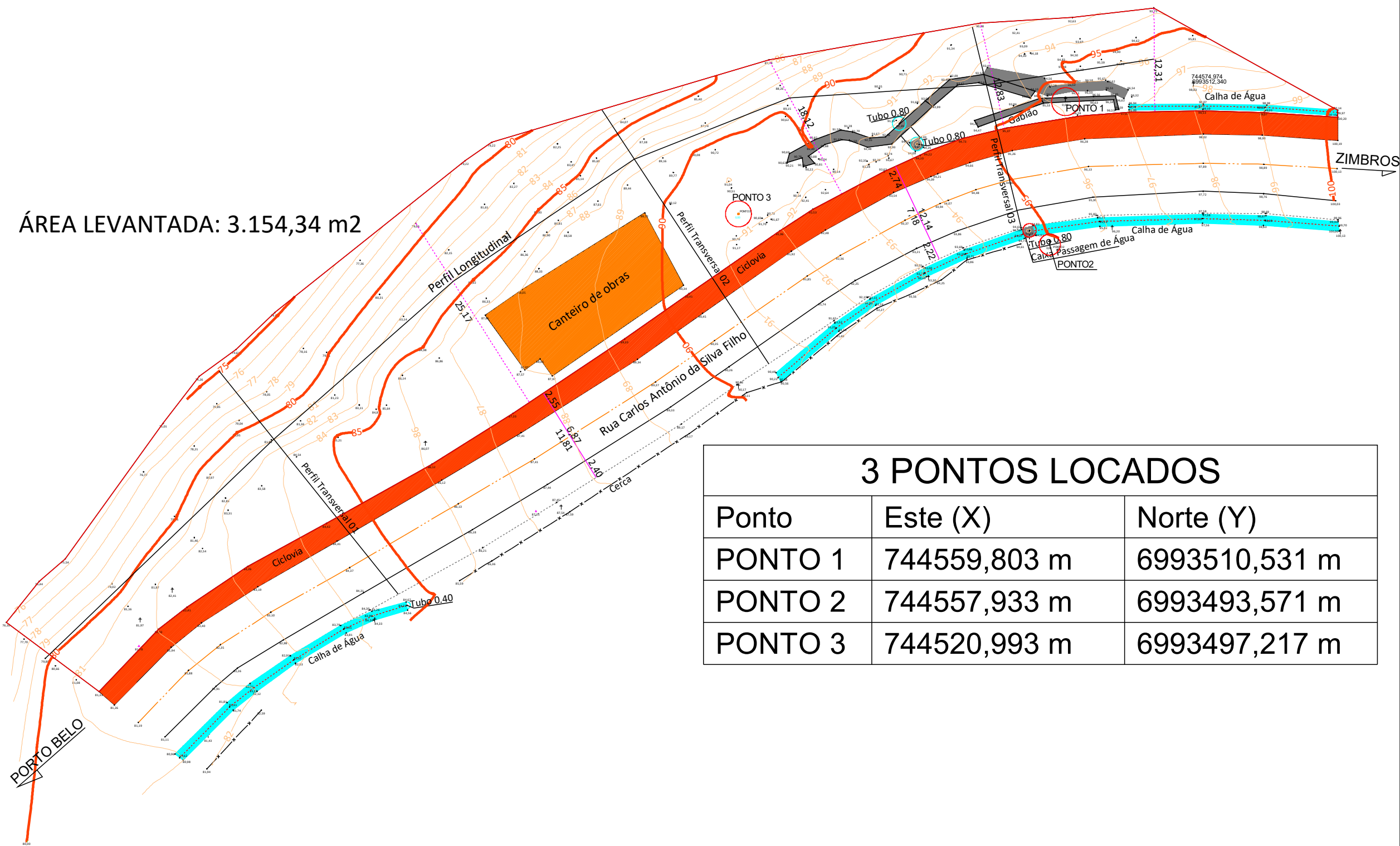
Perfil Longitudinal



PLANTA DE LOCALIZAÇÃO



ÁREA LEVANTADA: 3.154,34 m2



3 PONTOS LOCADOS		
Ponto	Este (X)	Norte (Y)
PONTO 1	744559,803 m	6993510,531 m
PONTO 2	744557,933 m	6993493,571 m
PONTO 3	744520,993 m	6993497,217 m

 TOPOGRAFIA Rua Venâncio Pereira da Cruz, 316 - Porto Belo Fone: (047) 99992-1851 - 99117-1580 Email: info@topografiajrv.com.br contato@topografiajrv.com.br PROPRIETÁRIO:	ASSUNTO: LEVANTAMENTO TOPOGRÁFICO PLANIALTIMÉTRICO	PERÍMETRO 368,76 m
	LOCAL: RUA ANTÔNIO CARLOS DA SILVA FILHO - SNº MORRO DO ZIMBROS - PORTO BELO - SC.	ÁREA: 3.154,34 m2 DATA DO LEVANTAMENTO JULHO/2025 ESCALA: 1:500 MÚMERO MATRÍCULA POSSE COMARCA PORTO BELO
RESP. TÉCNICO: JUVENIL RAMOS VARELLA REGISTRO NACIONAL 09643249972		